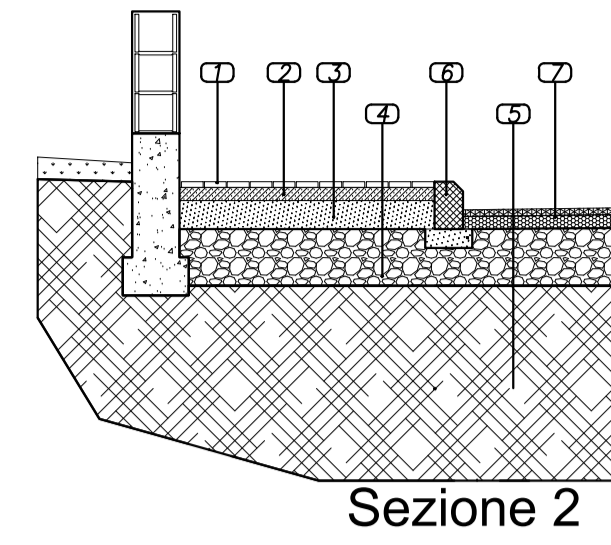


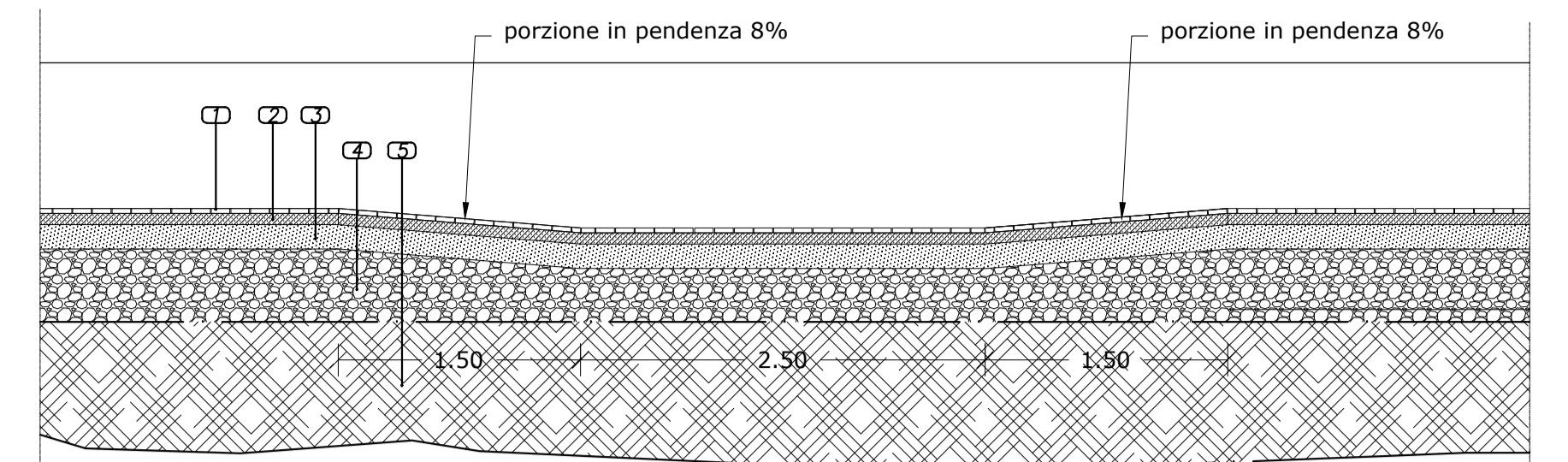


PLANIMETRIA GENERALE (scala 1:500)

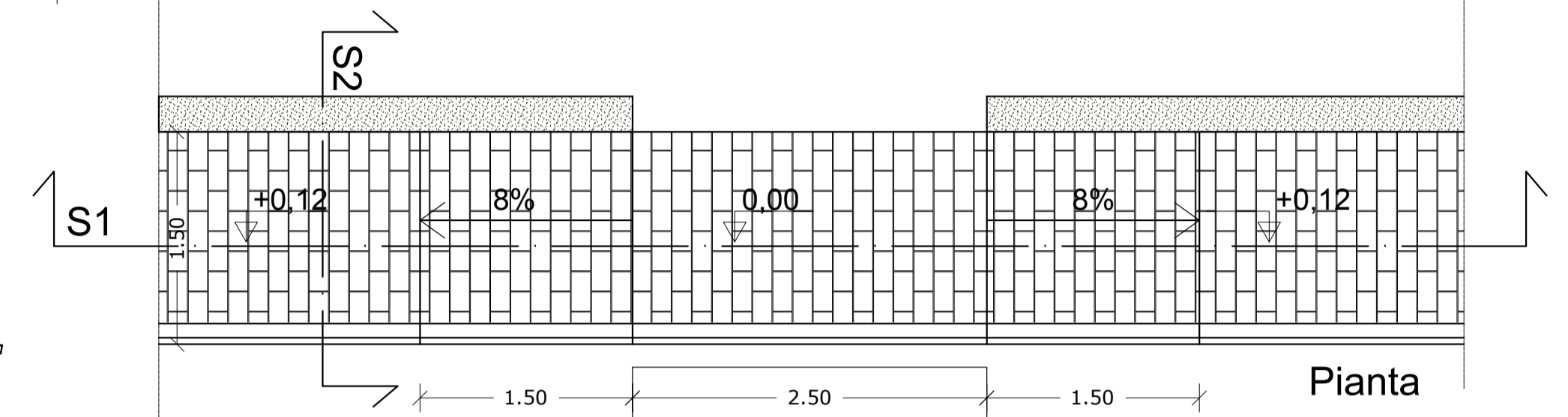


Sezione 2

- 1 Autobloccanti
- 2 Strato di allettamento
- 3 Magrone di sottofondo
- 4 Massiccata stradale
- 5 Terreno esistente
- 6 Cordolo stradale
- 7 Sede stradale manto d'usura



Sezione 1



Pianta

PARTICOLARE MARCIAPIEDE (scala 1:40)

- Limite PP
- Area oggetto di intervento esterna all'ambito di P.P.
- Fascia rispetto (delimitazione area lia)
- Lotti edificabili
- alberatura di nuovo impianto
- ↑ Fronte obbligatorio di accesso ai lotti (localizzazione indicativa)
- verde esistente
- verde all'interno del P.P.
- verde pubblico
- percorsi/aree accessibili da persone con ridotte capacità motorie
- ← sensi di marcia

Committente: **COMUNE DI PIOSSASCO**
Provincia di Torino



Intervento:
PIANO PARTICOLAREGGIATO EX ART. 39 E 40 L.R. 56/77 e s.m.i. -
ATTUAZIONE DELL'ART.20/12a del PRG : Area Residenziale e Terziaria di completamento R.T.c.

PT
studio

Progetto Territorio
Programmi complessi, progettazione urbanistica, progettazione architettonica
Sede legale via Dania 8 - 15076 Ovada - Alessandria -
Sedi operative :
15100 Alessandria - via Isonzo 11 tel. 0131.234221
15076 Ovada - P.zza XX settembre 53 tel. 0143.86389
e-mail progetto.territorio@libero.it

Elaborato:
PROGETTO:

VERIFICA DEL SUPERAMENTO DELLE BARRIERE ARCHITETTONICHE: PLANIMETRIA E PARTICOLARI

n.

3.8

Scala :

1:500 - 1:40

Data:

11 OTTOBRE 2017

Rev:

Progettista
(timbro e firma)

Committente
(timbro e firma)

Il presente elaborato è di proprietà esclusiva dello studio PROGETTO TERRITORIO ed è vincolato alle leggi sulla proprietà letteraria. Ne è vietata, per qualsiasi motivo, la riproduzione e/o consegna a terzi senza esplicito consenso dei suddetti.