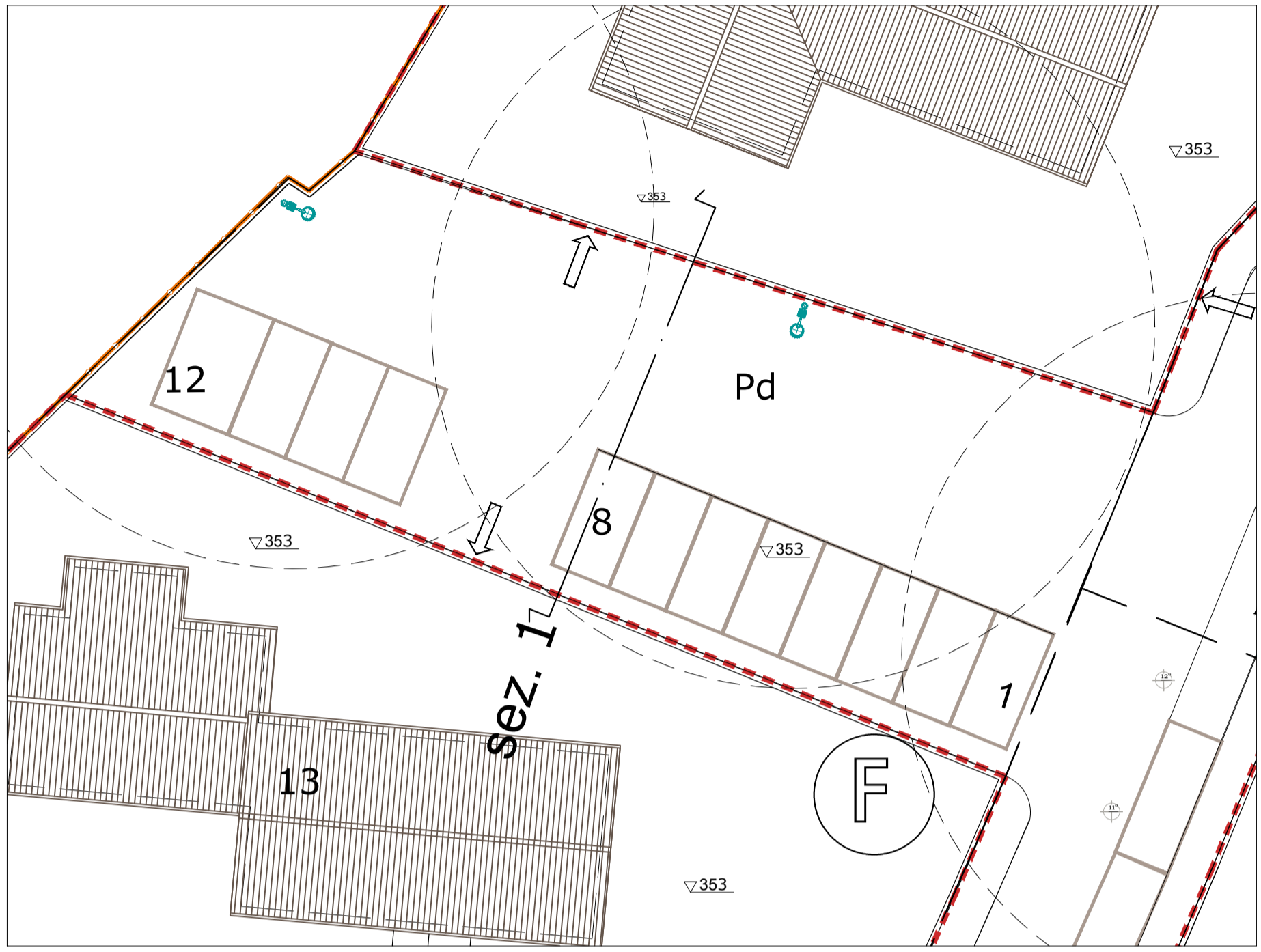
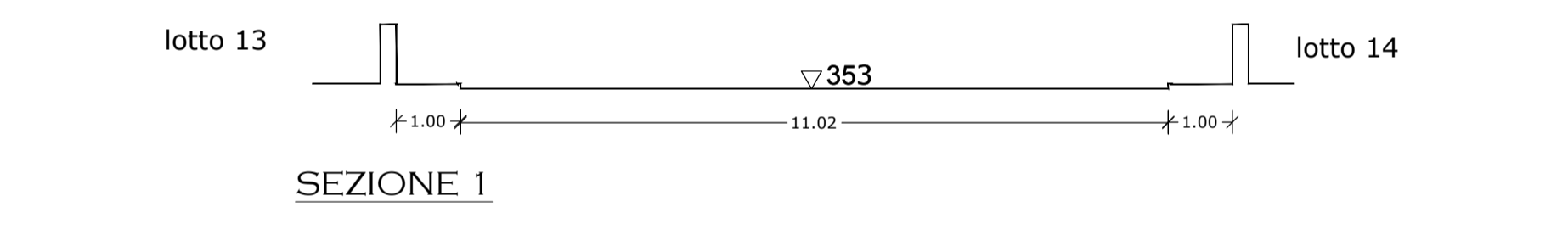
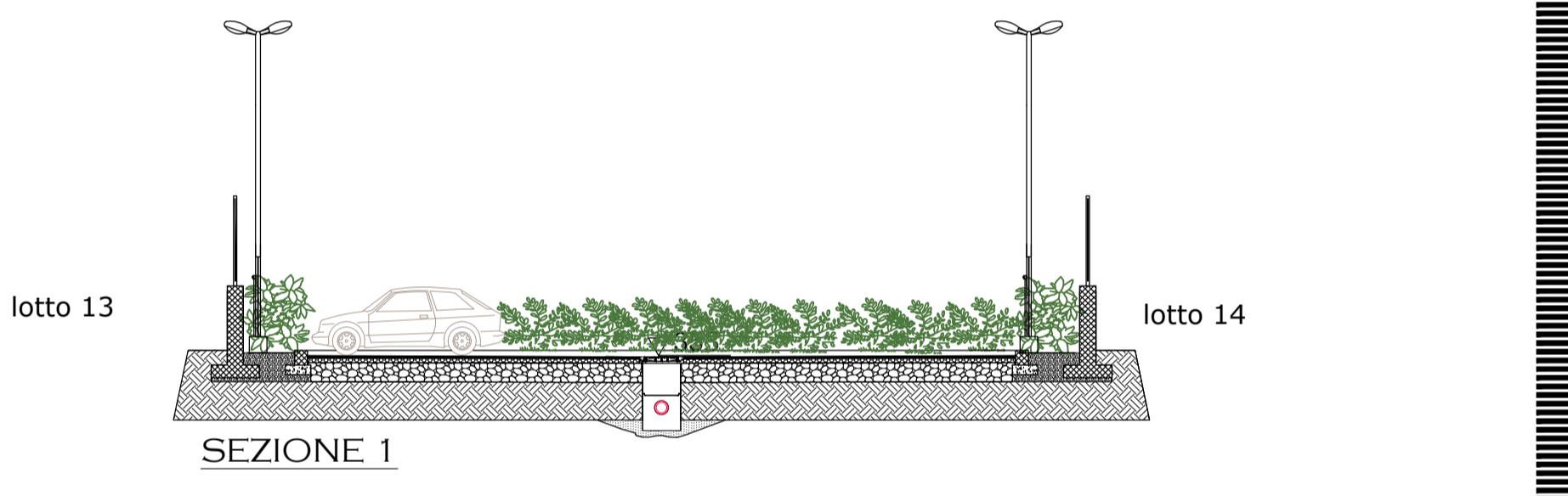
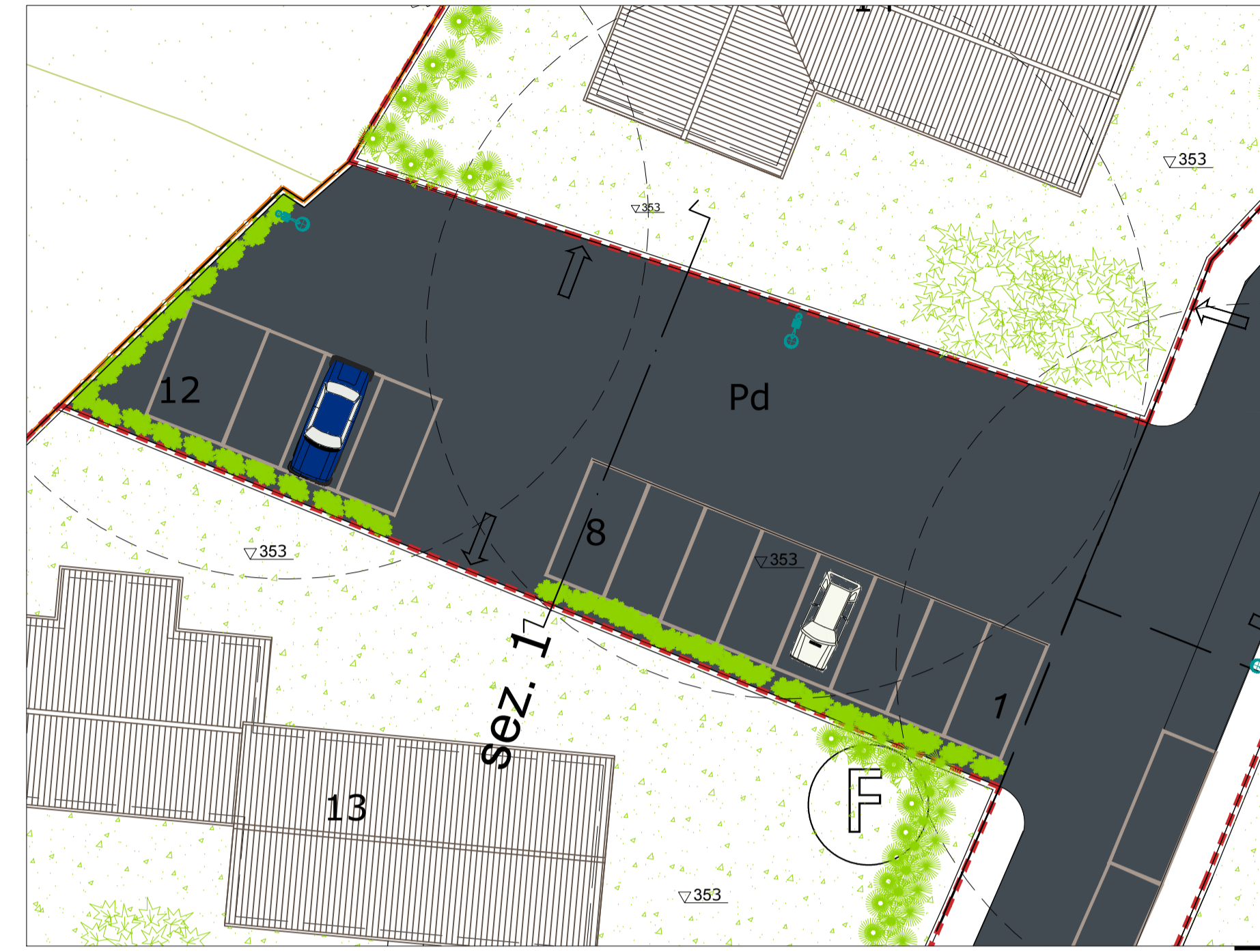


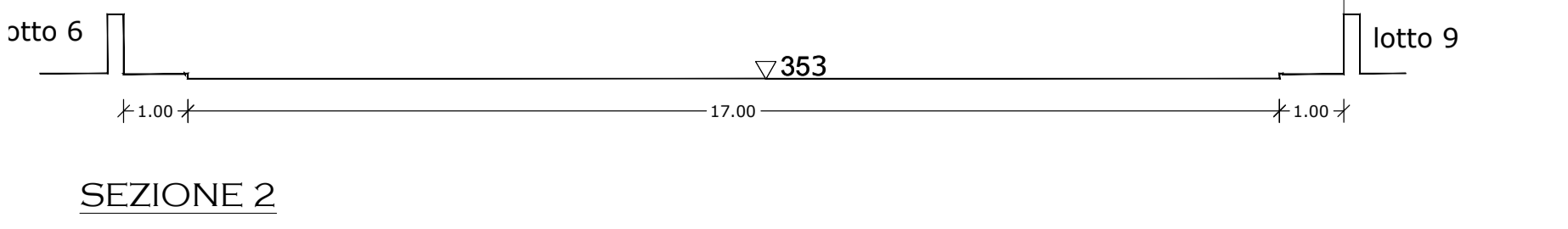
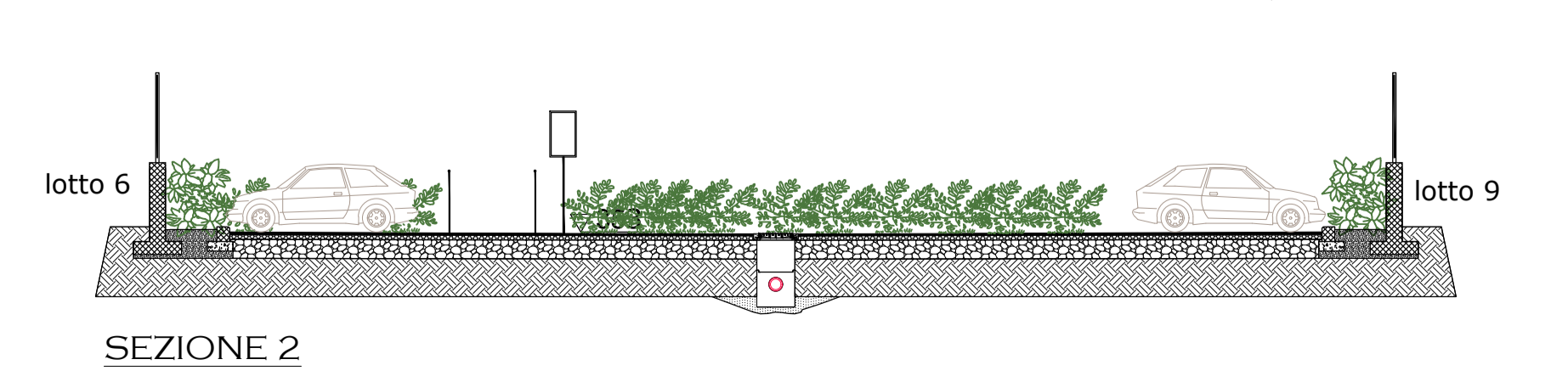
LIVELLETTA VIABILITÀ DI IMPIANTO (1:500)



PARCHEGGIO Pd (1:200)



PARCHEGGIO Pb (1:200)



- LEGENDA**
- Limite PP
 - - - Area oggetto di intervento esterna all'ambito di P.P.
 - - - Fascia rispetto (delimitazione area Ita)
 - - - Lotti edificabili
 - Ingombro stalli banchi mercato
 - ⓐ Comparto di attuazione A
 - ⓑ Comparto di attuazione B
 - ⓒ Comparto di attuazione C
 - ⓓ Comparto di attuazione D
 - ⓔ Comparto di attuazione E
 - ⓕ Comparto di attuazione F



PLANIMETRIA GENERALE (1:1000)

Committente: **COMUNE DI PIOSSASCO**
Provincia di Torino



Intervento:
PIANO PARTICOLAREGGIATO EX ART. 39 E 40 L.R. 56/77 e s.m.i. -
ATTUAZIONE DELL'ART.20/12a del PRG : Area Residenziale e Terziaria di completamento R.T.c.

PT **Progetto Territorio**
Programmi complessi, progettazione urbanistica, progettazione architettonica
Sede legale via Dania 8 - 15076 Ovada - Alessandria -
Sedi operative :
15100 Alessandria - via Leonzo 11 tel. 0131.234221
15076 Ovada - P.zza XX settembre 53 tel. 0143.86389
e-mail progettoterritorio@libero.it

Elaborato:	n.	Scala :
PROGETTO:	3.4.5	1:200 - 1:500 1:1000
OPERE DI URBANIZZAZIONE PRIMARIA: PARCHEGGIO Pb - PARCHEGGIO Pd	Data:	
Pianta - Sezioni - Livelletta viabilità di impianto	11 OTTOBRE 2017	
	Rev:	

Progettista
(timbro e firma)

Committente
(timbro e firma)

Il presente elaborato è di proprietà esclusiva dello studio PROGETTO TERRITORIO ed è vincolato alle leggi sulla proprietà letteraria. Ne è vietata, per qualsiasi motivo, la riproduzione e/o consegna a terzi senza esplicito consenso dei suddetti.