



CITTÀ DI PIOSSASCO
PROVINCIA DI TORINO

ORIGINALE
C O P I A

VERBALE DI DELIBERAZIONE
DEL CONSIGLIO COMUNALE

N. **42**
DEL **23.06.2011**

OGGETTO: Revisione della pianta organica delle farmacie di Piossasco.

L'anno duemilaundici, addì **ventitre** del mese di **giugno** alle ore **18,30** nella sala delle adunanze consiliari, convocato per determinazione del Presidente del Consiglio comunale con avvisi scritti e recapitati ai consiglieri a norma di legge, come da relata del messo comunale, si è riunito in sessione **straordinaria** ed in seduta **pubblica** di **prima** convocazione il Consiglio Comunale composto da:

AVOLA FARACI Roberta Maria – *Sindaco*:

e dai consiglieri comunali:

BUZZELLI Paolo
FERRERO Roberta
CAMMARATA Salvatore
PELLEGRINO Roberto
SANNA Gavino
STOPPA Angelo
BOTTERO Ines
PONTIGLIONE Giovanna
IERINO' Donato
TADDEO Angelo

ASTEGLIANO Luciano
OBERTO Riccardo
IEVOLELLA Anna Rita
MUTI Lucilla
POLASTRI Stefano
MARTINATTO Vittorio
ANDRUETTO Adriano
OBERT Valter
BENEDETTO Giuseppe
BONOMO Michele

Dei suddetti Consiglieri sono assenti: **BENEDETTO**
Consiglieri assenti giustificati: **BONOMO**

Assume la presidenza il Sig. **Adriano Andruetto** in qualità di Presidente del Consiglio Comunale

Assiste alla seduta il Segretario Generale **Corrado Parola**

Il Presidente, riconosciuta legale l'adunanza, dichiara aperta la seduta.

Partecipano alla seduta, senza diritto di voto, gli Assessori: **Garello, Montaldo, De Stefani, Palazzolo, Ruffa.**

La seduta viene ripresa, dopo la pausa della cena, alle ore 21,40 –

Presenti n. 19 consiglieri – Assenti: Benedetto e Bonomo (giustificato) – Assessori presenti: Palazzolo, Montaldo, Ruffa, Garello e De Stefani.

Deliberazione di Consiglio Comunale del 23.06.2011 n. 42

OGGETTO: Revisione della pianta organica delle farmacie di Piossasco

Il Presidente cede la parola all'Assessore allo Sviluppo il quale:

Riferisce che:


- con Deliberazione n° 151 del 18/9/1984 il Consiglio Comunale ha definito la pianta organica delle farmacie, nella quale si prevedevano tre zone di insediamento, ognuna delle quali in riferimento a una farmacia attiva;
- da tale data a oggi il Comune di Piossasco ha subito profondi cambiamenti in termini sia di trasformazione del tessuto edilizio sia di incremento della popolazione, che al 31/12/2010 risultava pari a 18.279;
- sul Bollettino ufficiale n° 22 del 1/06/2011 è stato pubblicato un comunicato da parte della Regione Piemonte - Direzione Sanità - Settore Assistenza Farmaceutica, nel quale i Comuni sono invitati a formulare proposte in ordine alla revisione della Pianta Organica delle farmacie;
- di conseguenza si è proceduto, al fine di offrire un servizio migliore e più diffuso alla cittadinanza, a formulare una proposta di revisione della suddetta pianta organica.
- in conformità a quanto precisato dall'art. 1 della legge 8/11/1991 n° 362, che fissa il rapporto fra autorizzazioni all'apertura di farmacie e numero di abitanti in ragione di 1/4000, il Comune di Piossasco potrebbe oggi disporre di un totale di cinque farmacie;
- a tal fine di è proceduto a individuare e definire sul territorio le nuove cinque zone, come illustrato sull'allegata planimetria, con l'indicazione delle vie e piazze che segnano il perimetro delle sedi stesse;
- tale revisione prevede dunque il mantenimento delle attuali tre farmacie e l'inserimento di due nuove farmacie, da insediare nelle zone colorate rispettivamente in arancio e in giallo, una delle quali, in particolare quella nella zona gialla, comunale;

Rileva che:

- sono stati informati i titolari delle farmacie attualmente operanti sul territorio comunale, l'Ordine dei Farmacisti della Provincia di Torino e il Servizio Commissione Vigilanza e Controllo farmaceutico dell'A.S.L. TO3 competente per territorio;
- in data 30/5/2011 è pervenuto il parere favorevole dell'A.S.L. TO3;
- occorre quindi esprimere la proposta di revisione della pianta organica delle farmacie comunali, consistente nell'individuazione delle zone di pertinenza delle farmacie esistenti e di futura istituzione, così come rappresentato nella cartografia allegata;

Propone che **IL CONSIGLIO COMUNALE**

DELIBERI

- 
1. di esprimere la proposta di revisione della pianta organica delle farmacie comunali, consistente nell'individuazione delle zone di pertinenza delle farmacie esistenti e di futura istituzione, così come rappresentato nella cartografia allegata a far parte integrante e sostanziale della presente deliberazione, insieme con l'indicazione delle vie e piazze che segnano il perimetro delle sedi stesse.
 2. di dare atto che una delle due farmacie di nuova istituzione, e in particolare quella da insediarsi nella zona IV colorata in giallo sulla cartografia, sarà comunale.

IL CONSIGLIO COMUNALE

Udita la parte motiva nonché la proposta dell'Assessore allo Sviluppo;

Sentita la consigliera Ferrero la quale chiedendo un ulteriore passaggio della proposta in Commissione Lavoro e Attività Economiche, propone il rinvio del punto;

Messa quindi in votazione e la proposta di rinvio della consigliera Ferrero,

IL CONSIGLIO COMUNALE

Con voti favorevoli al rinvio n. 3 e contrari n. 15 (Avola Faraci, Pellegrino, Sanna, Stoppa, Bottero, Pontiglione, Ierinò, Taddeo, Astegiano, Andruetto, Obert, Buzzelli, Oberto, Ievolella e Polastri), resi mediante alzata di mano con n. 19 consiglieri presenti, di cui n. 18 votanti e n. 1 astenuto (Cammarata);

D E L I B E R A

- Di non accogliere la proposta di rinvio del punto della consigliera Ferrero.

Proceduto quindi con l'esame del punto;

Uditi i pareri, interventi e dichiarazioni dei consiglieri come verbalizzati nell'allegato alla presente deliberazione per estrazione integrale dal nastro magnetico;

Preso atto:

- della dichiarazione di abbandono dell'aula e di non partecipazione al voto della consigliera Muti;
- della dichiarazione di voto contrario del gruppo consiliare della Lega Nord Piemont;
- delle dichiarazioni di voto favorevole al punto dei consiglieri Taddeo e Cammarata a nome dei rispettivi gruppi consiliari di appartenenza;

Dato atto che è uscita la consigliera Muti – Presenti n. 18;

Acquisito il parere favorevole espresso ai sensi dell'art. 49 del T.U.E.L. D.Lgs. 267/2000, inserito nella presente deliberazione;

Omesso il parere di regolarità contabile di cui all'art. 49 del D.Lgs. 267/2000, in quanto l'atto non comporta impegno di spesa, né diminuzione d'entrata;

Messa ai voti la proposta, con voti favorevoli n° 16 e contrari n° 2 (Martinatto e Ferrero),

resi mediante alzata di mano su n° 18 consiglieri presenti e votanti

DELIBERA

1. Di approvare la parte motiva, nonché la proposta dell'Assessore allo Sviluppo in ogni sua parte ritenendo la stessa parte integrante e sostanziale del presente dispositivo;
2. Di inviare il presente provvedimento e i suoi allegati alla Direzione Sanità - Settore Assistenza Farmaceutica della Regione Piemonte per la definitiva approvazione.

\\Was_server\Com_Azzare\FARMACIEPIANOIREvisione pianta organica farmacia nuove aree.doc



COMUNE DI PIOVASCO

Provincia di Torino

DIPARTIMENTO SERVIZI AL TERRITORIO

Proposta di revisione della Pianta Organica delle Farmacie

N° abitanti al 31/12/2010: 18.279

Allegato alla delib. cc n. 42
del 23 GIU. 2011

1/3

IL SEGRETARIO GENERALE
Corrado *[firma]*



INDIVIDUAZIONE DELLE ZONE DI PERTINENZA DELLE FARMACIE ESISTENTI


| | |
|---------------|--|
| ZONA 1 | FARMACIA n°1 Dott. GAZZOLO VIA PINEROLO 14 |
| | <p>NORD confine Comune di Bruino</p> <p>EST confine zona industriale Bruino - confine con Rivalta (via Sacra San Michele).</p> <p>SUD Strada agricola da Via Sacra S. Michele a Via Sesia - Tratto terminale di Via Sesia - Strada agricola da Via Sesia a Via Monterosa - Strada agricola da Via Monterosa a Via Cavour - tratto di Via Cavour - Via Petrarca - lato dx primo tratto di Via Torino lato sx - primo tratto Via Pinerolo lato dx</p> <p>OVEST Via Nazario Sauro sx - P. Fiume lato dx via Piave lato dx</p> |
| | <p>Elenco delle vie che compongono ogni sede farmaceutica</p> <p>Via Fossano, Via Bruino, Via Sangano, Via Giaveno, Via Saluzzo, Via Orbassano, Via Carmagnola, Via Carignano, Via Trana, Via Avigliana Via Rivalta Via Beinasco, Via Rivoli, Via Cumiana, Viale Parri, Via None, Via Airasca, Via Villarbasse, Via Lanza, Via Gioberti, Via Rattazzi, Via Giacometti, Via M. D'Azeglio, Via Giacosa, Via Gabelli, Via Cavour primo tratto.</p> |

| | |
|---------------|--|
| ZONA 2 | FARMACIA n° 2 Dott. ROGGERO VIA TORINO 32 |
| | <p>NORD Via Torino primo tratto lato dx - Via Petrarca lato sx - secondo tratto Via Cavour lato dx - strada agricola da Via Cavour a Via Monterosa lato dx - strada agricola da Via Monterosa a Via Sesia lato dx</p> <p>EST strada agricola da Via Sesia a Via Torino - Via Torino tratto lato sx - Via Costa lato dx strada agricola retro cimitero fino alla Circonvallazione</p> <p>SUD primo tratto via Circonvallazione lato sx</p> <p>OVEST tratto intermedio Via Pinerolo lato dx - tratto di Via Paperia lato dx - Via Colombo lato dx - Via Cavalier Elia lato sx primo tratto - Via Volvera lato sx</p> |
| | <p>Elenco delle vie che compongono ogni sede farmaceutica</p> <p>Via Stoppani, Via Gozzano, tratto terminale Via Cavour, Via Abba, Via Monterosa, Via Alfano, Via Chiabrera, Via Boccaccio, Piazza Europa, Via D. Alighieri, Via Botta, ultimo tratto Via Costa, Via Micca, Via Bersezio, Via Vidari, Via Bandello, Via Brofferio, Via Pellico, Via Balbo, Viale Martiri della Libertà, secondo tratto Via Volvera, Via Paperia, Via Aleardi, Via Milone, Via U.Foscolo, primo tratto Via San Martino, primo tratto Regione Valle Dusana, Regione Trapunè, Via Cantù, Via Rovetta, Via Porta, Via Togliatti.</p> |

| | |
|---------------|--|
| ZONA 3 | FARMACIA n° 3 Dott. CHIABRANDO VIA PINEROLO 133 |
| | <p>NORD confine Trana e Sangano - Colletto di Damone</p> <p>EST Regione Prese - Colle Del Prè - sentiero Castello - Colle della Serva -Via Al Piano dei Castelli sx - Via San Vito sx - Via Oberdan sx - Via Piatti dx - Via del Molino primo tratto dx</p> <p>SUD ex campo Giordana - secondo tratto Via Pellerino dx- ultimo tratto Via Pinerolo dx.</p> <p>OVEST confine Cumiana</p> |
| | <p>Elenco delle vie che compongono ogni sede farmaceutica</p> <p>Regione Montagnassa, Regione Mompalà, Regione Canalassa, Regione Priveri, Colletto di Damone, Via dei Mughetti, Via Delle Primule, Via Dei Ciclamini, Via Delle Rose, Regione Tetti Olli, Regione Maritano, Regione Giorda, Via Delle Viole, Via Dei Bucanevi, Via Degli Anemoni, Via Dei Ranuncoli, Regione Boniscontro, Regione Teresina, Regione Ciamperia, Regione Chiantore, Regione Braidà, Regione Braidetta, Regione Rondello, Regione Pautassa, Regione Friana, Regione Rivetta, Regione Generala, Via Trasaghis, Via Del Campetto, Via Cappella, Via Musiné, Via San Bernardino, Via dei Pioppi, Via Monginevro, Via Berchet, Via Monte Robinet, Via Monte Orsiera, Via Tre Denti, Via Monte Brunello, Via Monte Cristalliera, Via Croce, Via Don Bosco, Via Puccini, Via Bellini, Via Donizetti, Via Negri, Via Leopardi, Via Macchiavelli, Via Deledda, Via Silvani, Via Vasari, Via Guicciardini, Via Cena, Via Saba, Via Tommaso Grossi, Via Marchite Cappella, Via Gorizia, Via Del Convento Vecchio, Via Boito, Via Toscanini, Via Perosi, Via Rapida Ai Castelli, Piazza San Vito, Via San D. Savio, Via Ponchielli, Via Monte Verdi, Via Stradivari, Via Sacco e Vanzetti, Via Einaudi, Via Galvani, tratto terminale Via Battisti, Via Boch, Vicolo Racca, Via Dei Vigneti, Via E. De Amicis.</p> |

Allegato alla delib. cc n. 48
 del 23 GIU 2011 2/3

IL SEGRETARIO GENERALE
 Corrado Parla



INDIVIDUAZIONE DELLE ZONE DI PERTINENZA DELLE FARMACIE DA ATTIVARE

FARMACIA n° 4 NUOVA ISTITUZIONE

- NORD** Regione Prese - confine Sangano
EST Confine Bruino - Via Piave sx - Piazza Fiume lato sx - Via Sauro lato dx - Via Pinerolo primo tratto sx - Via Volvera primo tratto lato dx
SUD Via Cavalier Elia lato dx - Via C. Colombo lato sx - primo tratto Via Paperia lato sx - tratto terminale Via Pellerino lato sx ex campo Giordana - primo tratto Via Del Molino Via Piatti lato dx - Via Oberdan lato sx - Via San Vito lato sx - Via Al Piano dei Castelli lato sx.
OVEST sentiero Castello - Colle della Serva - Colle del Prè e Regione Prese lato dx

ZONA 4

Elenco delle vie che compongono ogni sede farmaceutica

Regione Merlino, Regione Galli, Via Fontanesi, Via Cellini, Via San Rocco, Via Mario Davide Via Bodoni, Via Manzoni, Via Monte Grappa, Via Magenta, Via Valeggio, Vicolo Curgo, Piazza San Giacomo, Via Battisti primo tratto, Via Trento, Via Trieste, Piazza F.lli Baudino, Via Palestro, Via Antonelli, Via Migliara, Via Ferrari, Via Matteotti, Piazza Partigiani, Piazza XX Settembre, Piazza Diaz, Piazza Tenente Nicola, Via Roma, Via Rovereto, Via Solferino, Via La Marmora, Via Giolitti, Via Santorre di Santarosa, Via Faà Di Bruno, Via Don Puglisi, Via Borsi, Via Kennedy, Piazza Pertini, Piazza Primo Levi, Via Segheria, Piazza Gallino, Via Pinerolo secondo tratto, Via Alfieri, Via Garibaldi, Piazza Falcone Borsellino, Via San Bernardo, Via M. Polo, Via Riva Po, Via Bernini.

FARMACIA n° 5 NUOVA ISTITUZIONE

- NORD** ultimo tratto Via Pinerolo lato sx - Via Circonvallazione primo tratto lato dx - Strada agricola dietro cimitero lato sx - Via Costa lato sx - tratto Via Torino lato dx - Strada agricola da Via Sesia a Via Torino lato dx - strada agricola da Via Sesia a Via Sacra San Michele.
EST tratto di Via Sacra di San Michele - Via Adige - confine Rivalta
SUD confine Volvera
OVEST confine Cumiana - Torrente Chisola

ZONA 5

Elenco delle vie che compongono ogni sede farmaceutica

primo tratto Via Sesia, Via Tevere, ultimo tratto Via Torino, Via Beccarla, Via Bertacchi, Regione Garola, Via Tanaro, Via Ticino, Via Adige, Regione Tetti Scaglia, Regione Stranea, Regione Duis, Strada Reale Antica di Pinerolo, Via Volvera tratto terminale, Regione Farnesa, Regione Co'omba, Regione Brentatori, Regione Albere Nuove, Regione Pavona, Regione Lupi Regione Barboschi, Regione Combe, Regione Valle Dusana, Via San Martino tratto terminale, Regione Morella, Regione Abate, Regione Airafe, Regione Palazzina, via Bellisario, Via Carena, Via Pastore, Via Del Priore, Viale Dell'Artigianato, Via Brodolini, Via Guido Rossa, secondo tratto Via Circonvallazione

Allegato alla delib. cc n. 42

del 23 GIU 2011

3/3

IL SEGRETARIO GENERALE
Corrado Parola



76



COMUNE DI PIOVASCO

PROVINCIA DI TORINO

Deliberazione Consiglio Comunale n. 42 del 23-6-11
OGGETTO: Revisione della pianta organica delle farmacie di Piovascico.

Pareri e attestazioni ai sensi del T.U.E.L. approvato con D.Lgs 18.8.2000 n. 267.

a) regolarità tecnica (art. 49 - comma 1):

James Cavonius

Il responsabile del servizio

[Signature]

b) regolarità contabile (art. 49 - comma 1):

~~_____~~

Il responsabile di ragioneria

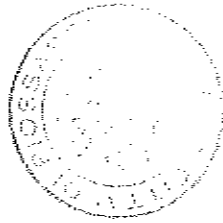
Visto di regolarità contabile attestante la copertura finanziaria (art. 151 - comma 4)

~~_____~~

Il responsabile del servizio finanziario

Dal che si è redatto il presente verbale.

IL PRESIDENTE DEL CONSIGLIO
ADRIANO ANDRUETTO



IL SEGRETARIO GENERALE
CORRADO PAROLA

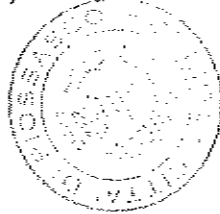
Adriano Andruetto

Corrado Parola

CERTIFICATO DI PUBBLICAZIONE

La presente deliberazione viene pubblicata nel sito web istituzionale di questo Comune (art. 32, comma 1, Legge 18.06.2009, n. 69 e art. 2, comma 5, Legge 26.02.2010 n. 25) per quindici giorni consecutivi (art. 124 - comma 1, T.U.E.L. D.Lgs 267/2000 e s.m.i.) con decorrenza dal 5 LUG. 2011

Piosasco, li 4 LUG. 2011



IL SEGRETARIO GENERALE
CORRADO PAROLA

Corrado Parola

~~Dichiarata immediatamente eseguibile
ai sensi dell'art. 134 - comma 4 - T.U.E.L. -
D.Lgs 267/2000~~

~~IL SEGRETARIO GENERALE
CORRADO PAROLA~~

Copia conforme all'originale, per uso amministrativo

IL RESPONSABILE SERVIZIO
IL SEGRETARIO GENERALE

Piosasco, li _____

DIVENUTA ESECUTIVA in data 10 LUG. 2011

- Per decorrenza del termine di 10 giorni dalla pubblicazione (ai sensi dell'art. 134 del T.U.E.L. 267/2000)

Piosasco, li 21 LUG. 2011



IL SEGRETARIO GENERALE
CORRADO PAROLA

Corrado Parola
