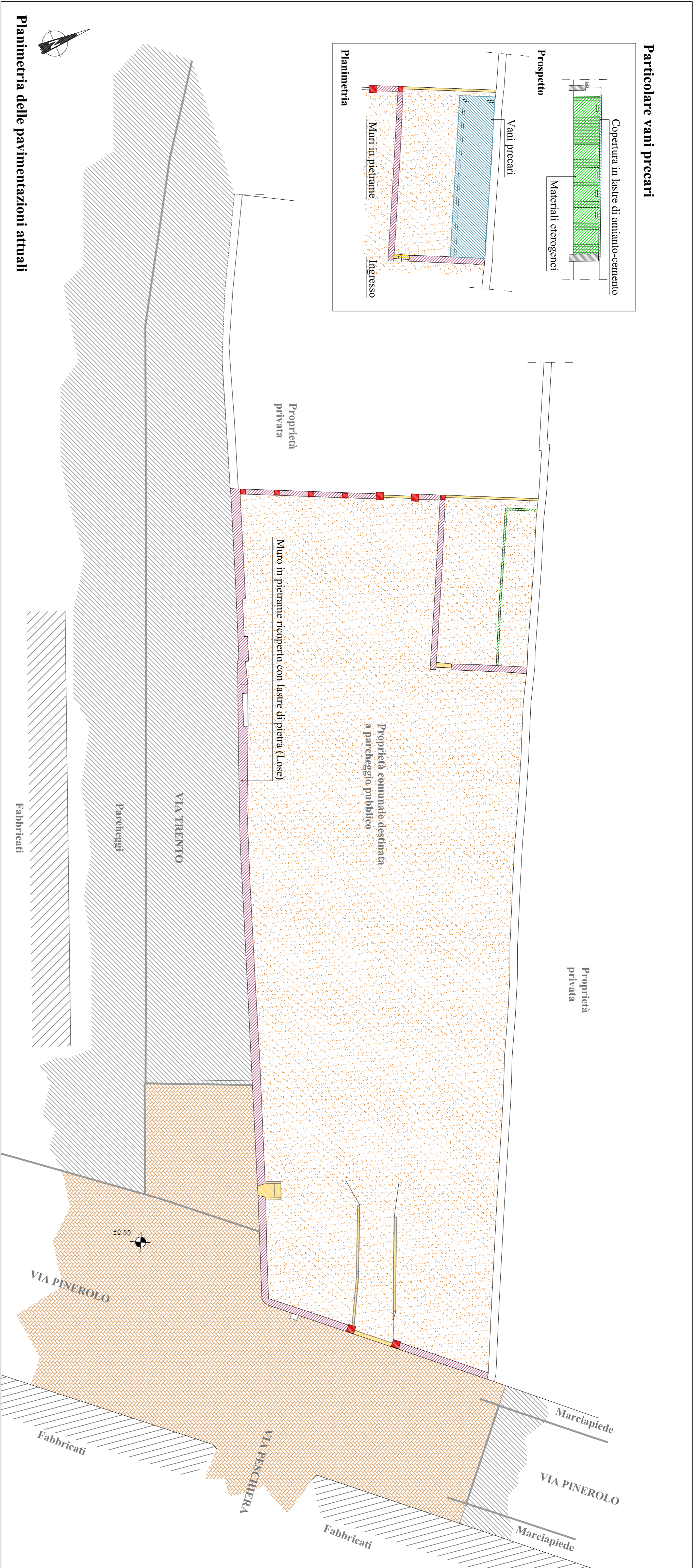
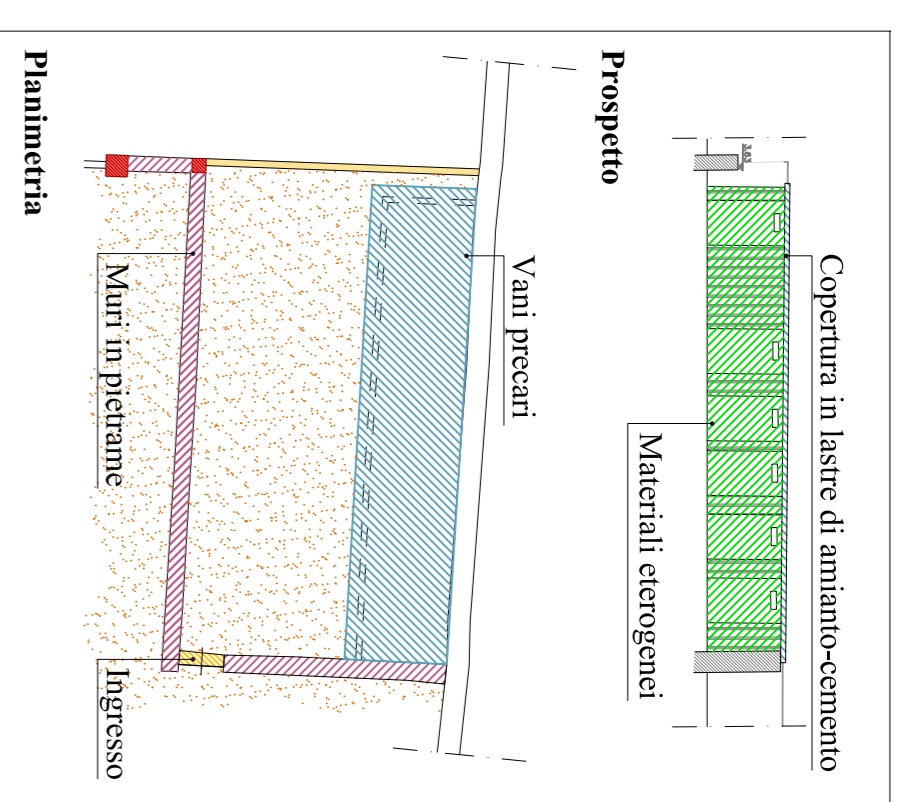
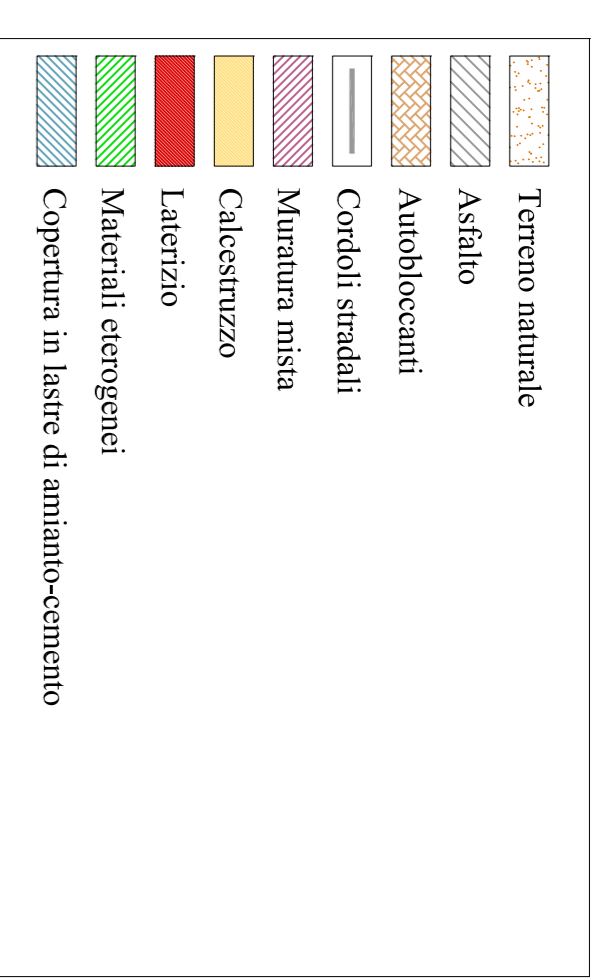



**Particolare vani precari**




**Legenda planimetria delle pavimentazioni attuali**




Stato di fatto esistente con sovrapposizione del rilievo topografico



Stato di fatto esistente area con vani precari



Stato di fatto esistente muro perimetrale verso via Trento



Stato di fatto esistente recinzione verso proprietà privata



Stato di fatto esistente accesso pedonale da via Trento e pozzetti



Stato di fatto esistente area verso via Pinerolo

REGIONE PIEMONTE - CITTÀ METROPOLITANA DI TORINO



CITTÀ DI PIOSSASCO  
Settore Lavori Pubblici e Manutenzione

SISTEMAZIONE A PARCHEGGIO PUBBLICO  
DI UN'AREA DI PROPRIETÀ COMUNALE  
SITA ALL'INCROCIO DELLE VIE PINEROLO E TRENTO

**Progetto Esecutivo**

PLANIMETRIA DELLO STATO DI FATTO ESISTENTE  
E DELLE PAVIMENTAZIONI ATTUALI  
DOCUMENTAZIONE FOTOGRAFICA

Responsabile del procedimento  
Arch. Alberto BODRITI

Progettista  
Ing. Valter CAROSSO

Collaboratori  
Arch. Ileana CAVALETTO  
Geom. Paolo TORCHIO  
Pl. Emanuele TONARELLI

**TAVOLA 3**

Data  
Luglio 2018

Scala 1:200