

SISTEMAZIONE PIANO VIARIO, COMPLETAMENTO
CANALIZZAZIONE ACQUE BIANCHE E
BITUMATURA DELLA REGIONE RIVETTA (da
Regione Generala a Via Trasagnis) E PRIMO TRATTO DI
REGIONE BRAIDETTA

**- PROGETTO DI FATIBILITÀ TECNICA ED
ECONOMICA DEFINITIVO ED ESECUTIVO -**

Tav.

1

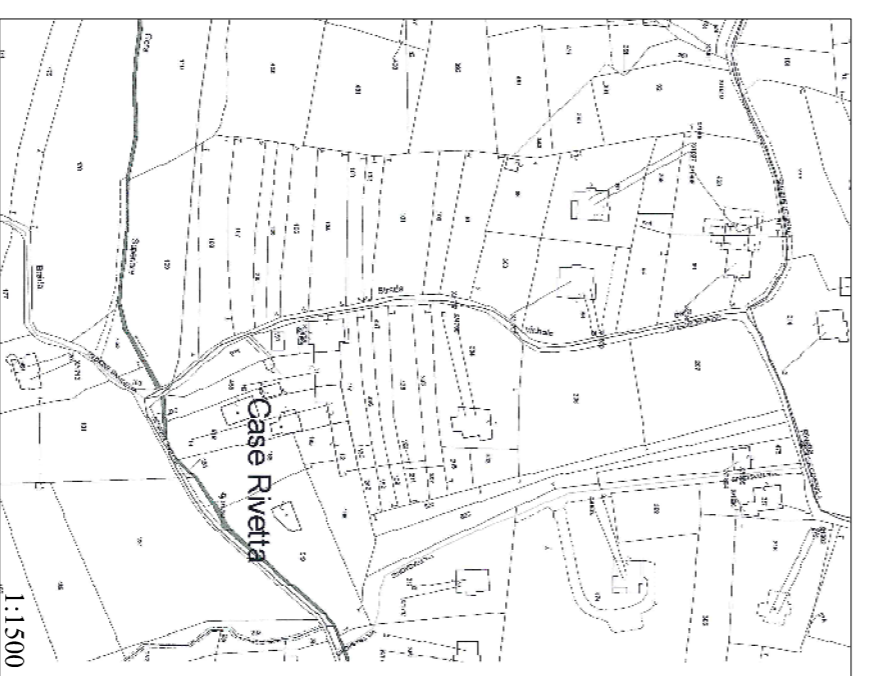
ESTRATTO CATASTALE
ESTRATTO DI P.R.G.C.
PLANIMETRIA GENERALE

I PROGETTISTI
(Arch. Giuseppe Rizzati)

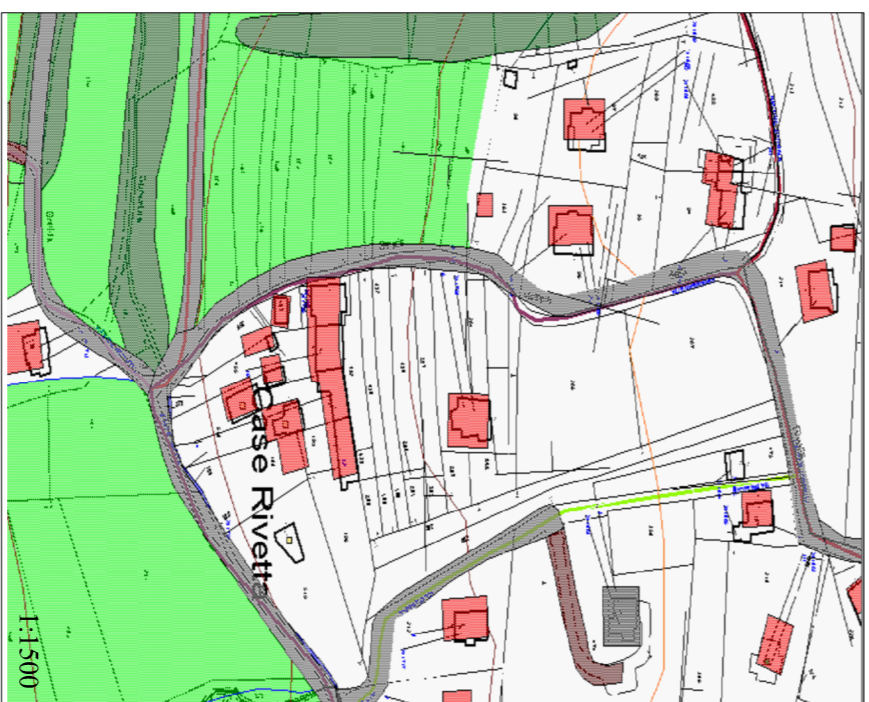
IL RESPONSABILE DEL PROCEDIMENTO
(Arch. Alberto Bodini)

OTTOBRE 2016

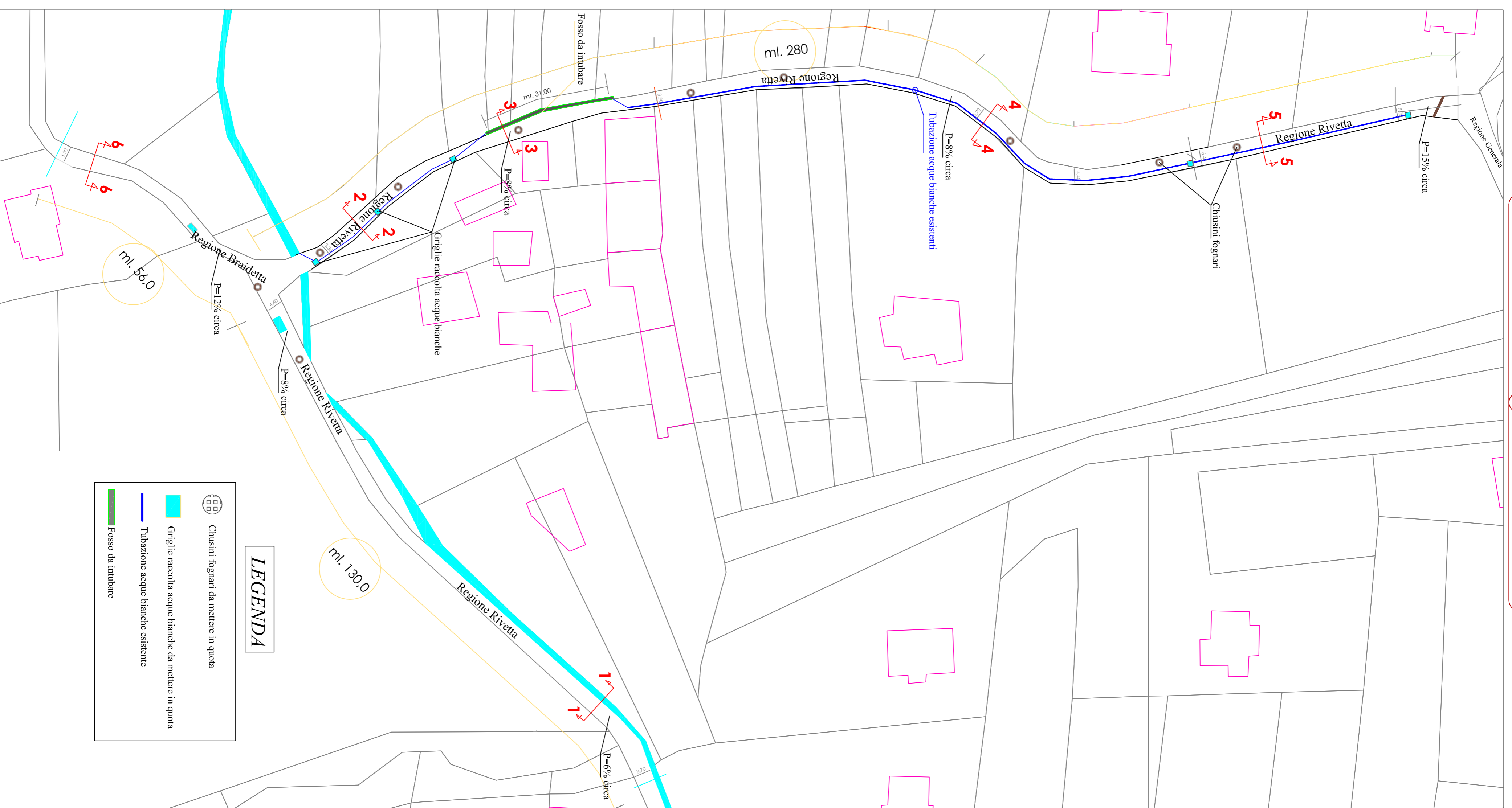
ESTRATTO CATASTALE



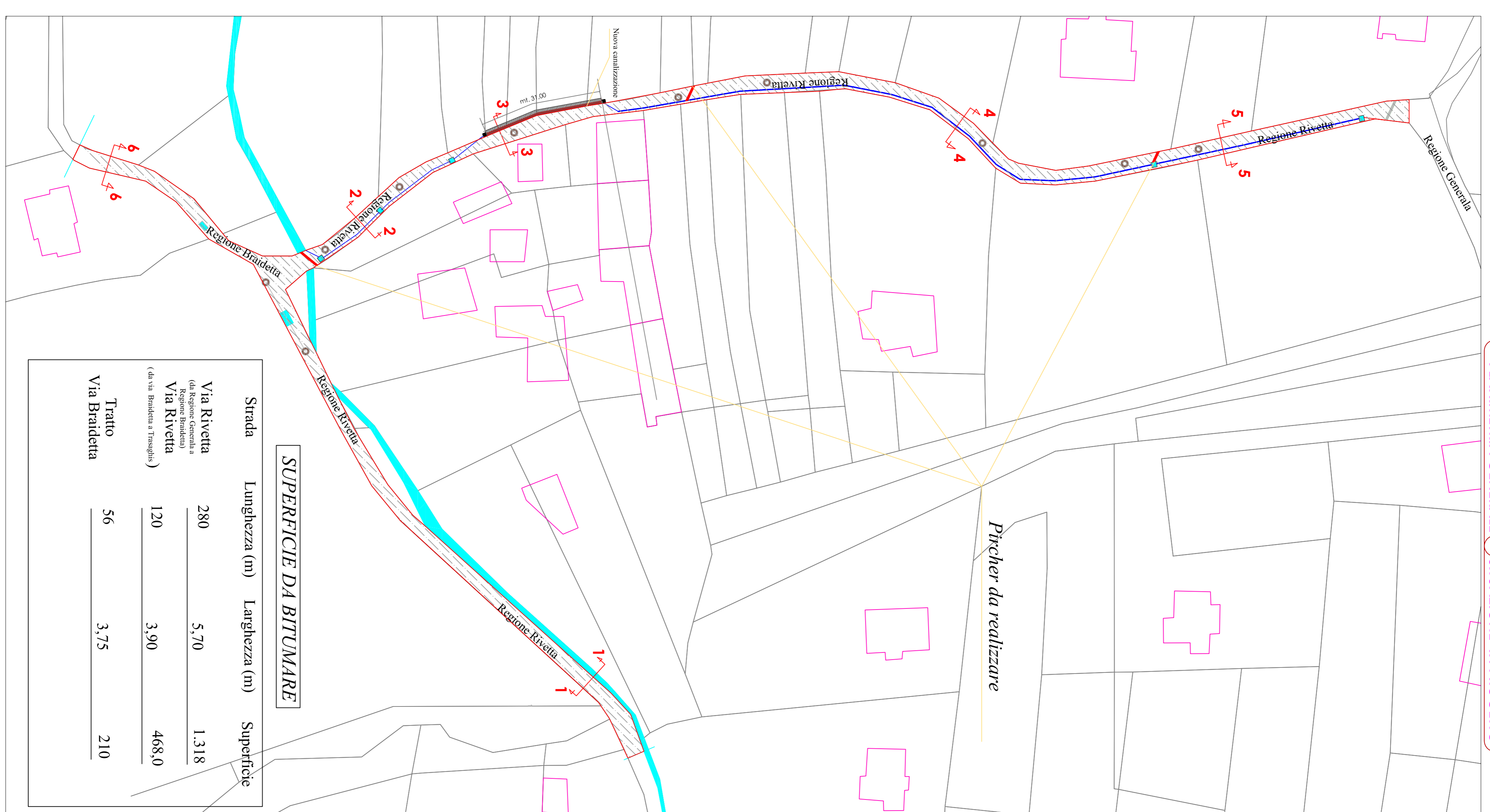
ESTRATTO DI P.R.G.C.



PLANIMETRIA GENERALE SITUAZIONE ATTUALE



PLANIMETRIA GENERALE SITUAZIONE IN PROGETTO



LEGENDA

- Chiusini fognari da mettere in quota
- Griglia raccolta acque bianche da mettere in quota
- Tubazione acque bianche esistente
- Fosso da intubare

SUPERFICIE DA BITUMARE

Strada	Lunghezza (m)	Larghezza (m)	Superficie
Via Rivetta (da Regione Braidetta a Regione Rivetta)	280	5,70	1.318
Via Rivetta (da via Braidetta a Trasagnis)	120	3,90	468,0
Tratto Via Braidetta	56	3,75	210