



CITTÀ DI PIOSSASCO

PROVINCIA DI TORINO



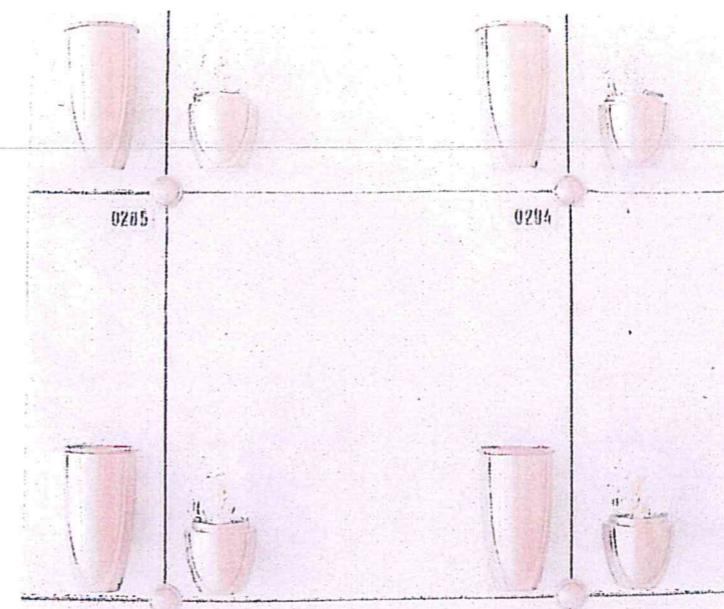
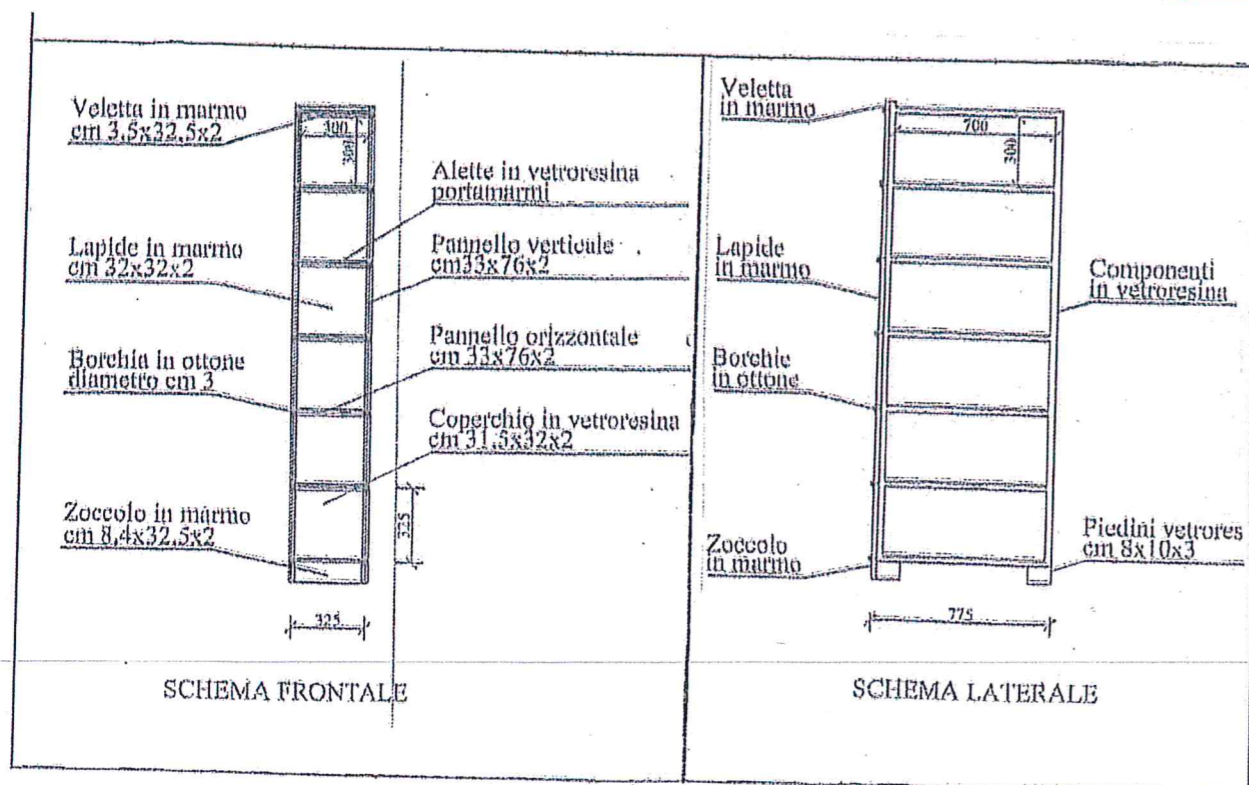
DIPARTIMENTO SERVIZI AL TERRITORIO
SERVIZIO LAVORI PUBBLICI E MANUTENZIONE

REALIZZAZIONE 4° LOTTO DEI NUOVI LOCULI NELL'AMPLIAMENTO CIMITERIALE EST



PROGETTO DEFINITIVO ED ESECUTIVO

ELABORATO GRAFICO

(PARTICOLARI COSTRUTTIVI DELLE CELLETTE OSSARIO)



PARTICOLARI COSTRUTTIVI DELLE CELLETTE OSSARIO



PROSPETTO DELLE
CELLETTE OSSARIO
SETTORE 3 TESTATA SUD

| | | | | | | | | | | | |
|---|----|----|----|----|----|----|----|----|----|----|----|
| 6 | 7 | 18 | 19 | 30 | 31 | 42 | 43 | 54 | 55 | 66 | 67 |
| 5 | 8 | 17 | 20 | 29 | 32 | 41 | 44 | 53 | 56 | 65 | 68 |
| 4 | 9 | 16 | 21 | 28 | 33 | 40 | 45 | 52 | 57 | 64 | 69 |
| 3 | 10 | 15 | 22 | 27 | 34 | 39 | 46 | 51 | 58 | 63 | 70 |
| 2 | 11 | 14 | 23 | 26 | 35 | 38 | 47 | 50 | 59 | 62 | 71 |
| 1 | 12 | 13 | 24 | 25 | 36 | 37 | 48 | 49 | 60 | 61 | 72 |



CITTÀ DI PIOSSASCO

PROVINCIA DI TORINO

DIPARTIMENTO SERVIZI AL TERRITORIO
SERVIZIO LAVORI PUBBLICI E MANUTENZIONE

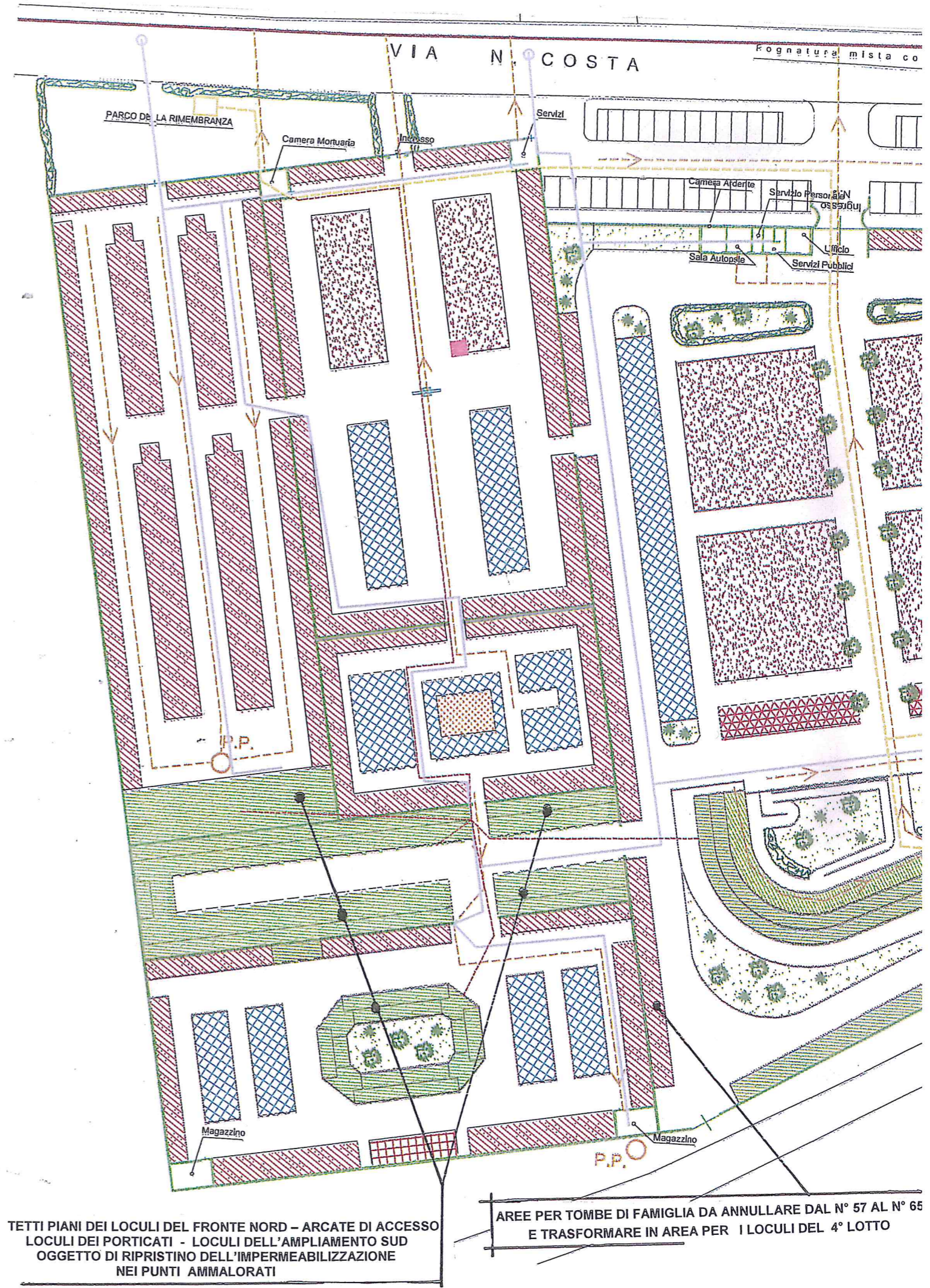
REALIZZAZIONE 4° LOTTO DEI NUOVI LOCULI NELL'AMPLIAMENTO CIMITERIALE EST

PROGETTO DEFINITIVO ED ESECUTIVO

ELABORATO GRAFICO

ESTRATTO DI MAPPA E DI P.R.G.C.
PLANIMETRIA GENERALE DEL CIMITERO
PLANIMETRIA DELL'AREA DEI LOCULI DEL 4° LOTTO
PLANIMETRIE DEI LOCULI OGGETTO DI RIPRISTINO DELL'IMPERMEABILIZZAZIONE

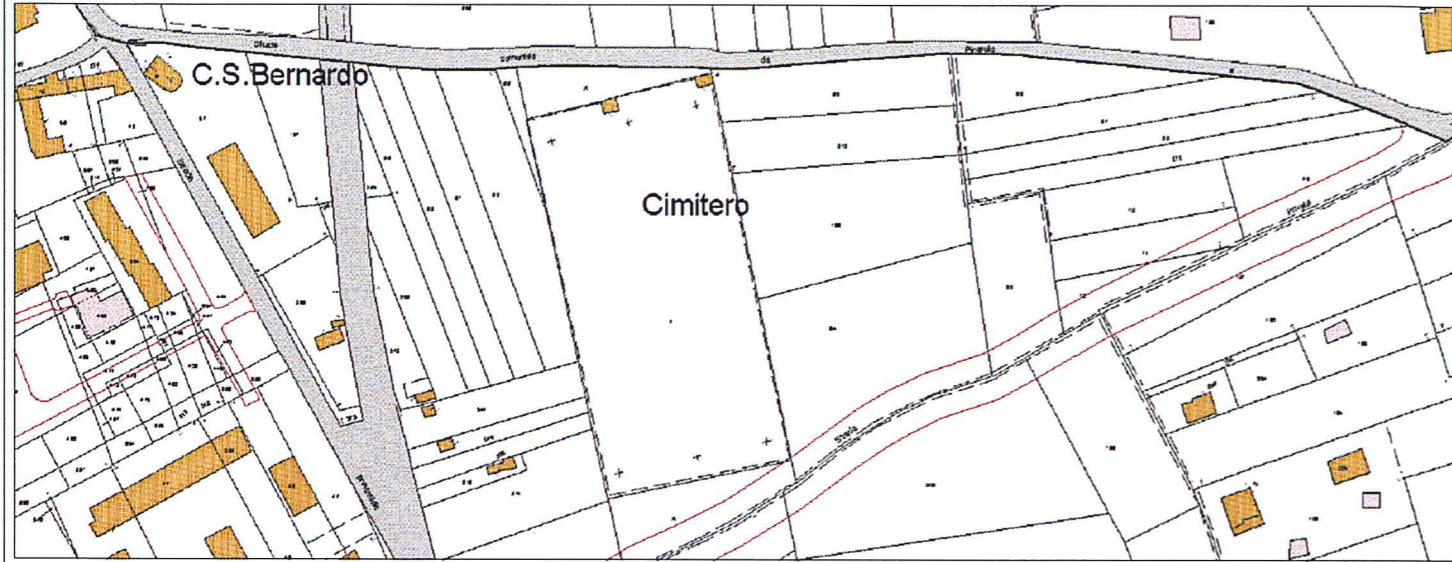
AREA PER L'EDIFICAZIONE DEI LOCULI DEL 4° LOTTO



TETTI PIANI DEI LOCULI DEL FRONTE NORD - ARCADE DI ACCESSO
LOCULI DEI PORTICATI - LOCULI DELL'AMPLIAMENTO SUD
OGGETTO DI RIPRISTINO DELL'IMPERMEABILIZZAZIONE
NEI PUNTI AMMALORATI

AREE PER TOMBE DI FAMIGLIA DA ANNULLARE DAL N° 57 AL N° 65
E TRASFORMARE IN AREA PER I LOCULI DEL 4° LOTTO

Estratto catastrale Foglio n. 48 -



- Legenda**
- ||||| Fascia di rispetto esistente
 - Residenziale
 - Servizi Pubb. esistenti
 - Servizi Pubb. in progetto
- Destinazione d'uso**
- Sepolcreto
 - Campo per Inumazioni
 - Ossario Comune
 - Loculi
 - Tombe di famiglia
 - Area verde

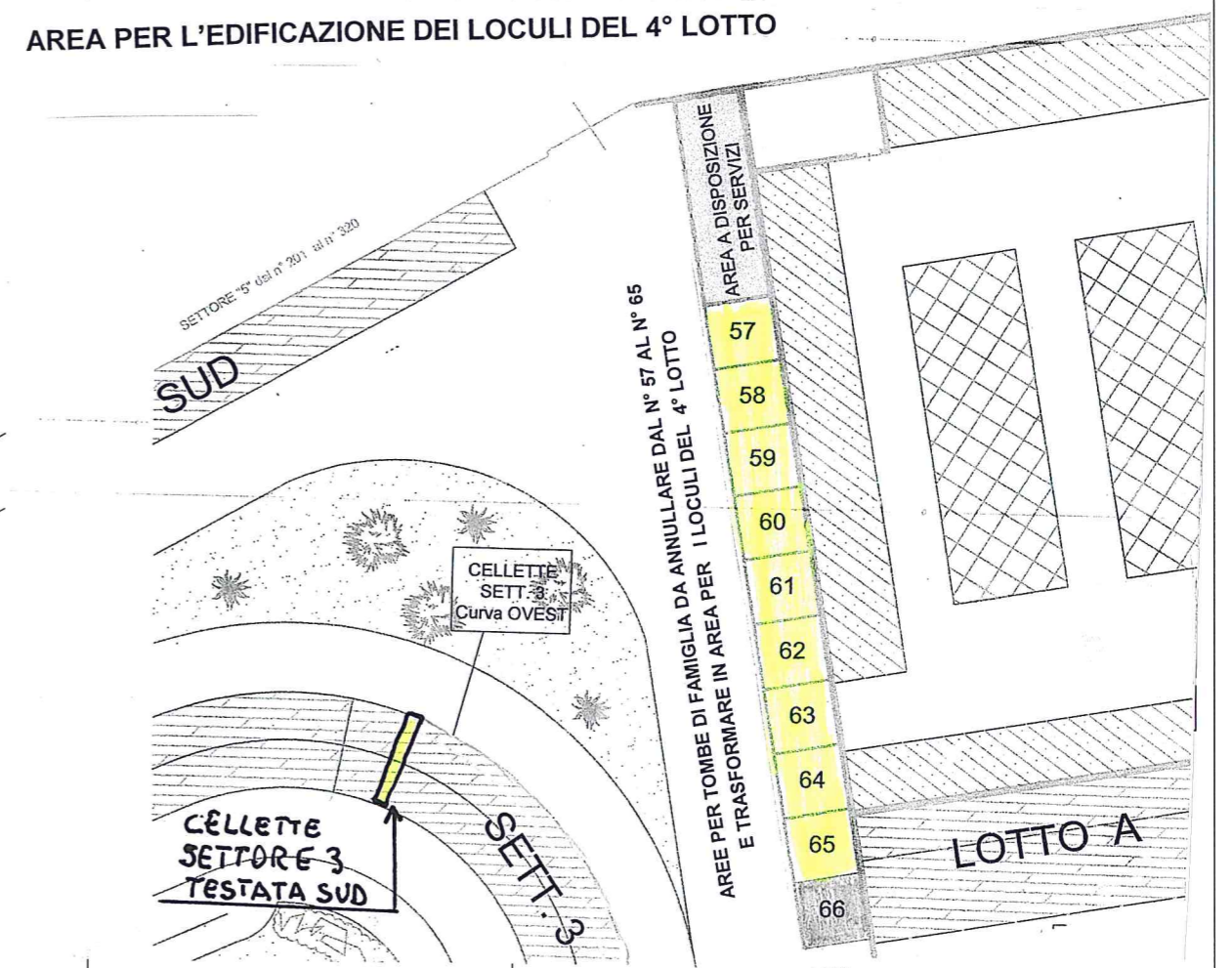
Estratto P.R.G.C. adottato



Planimetria generale



AREA PER L'EDIFICAZIONE DEI LOCULI DEL 4° LOTTO



PLANIMETRIA DEL CIMITERO COMUNALE

RIPRISTINO IMPERMEABILIZZAZIONE DEI LOCULI ESISTENTI

Impermeabilizzazione a vista di coperture piane, a volta, inclinate previa imprimitura della superficie con primer bituminoso in fase solvente. Con successiva applicazione di due membrane prefabbricate elastoplastomeriche, certificate ici - te, armate con tessuto non tessuto di poliestere da filo continuo, dello spessore di mm 4 e flessibilita' a freddo - 20 °C , di cui la prima normale e la seconda autoprotetta con scaglie di ardesia.

TETTI PIANI DEI LOCULI DEL FRONTE NORD - ARCADE DI ACCESSO
 LOCULI DEI PORTICATI - LOCULI DELL'AMPLIAMENTO SUD
 OGGETTO DI RIPRISTINO DELL'IMPERMEABILIZZAZIONE
 NEI PUNTI AMMALORATI



AREA PER L'EDIFICAZIONE DEI LOCULI DEL 4° LOTTO

